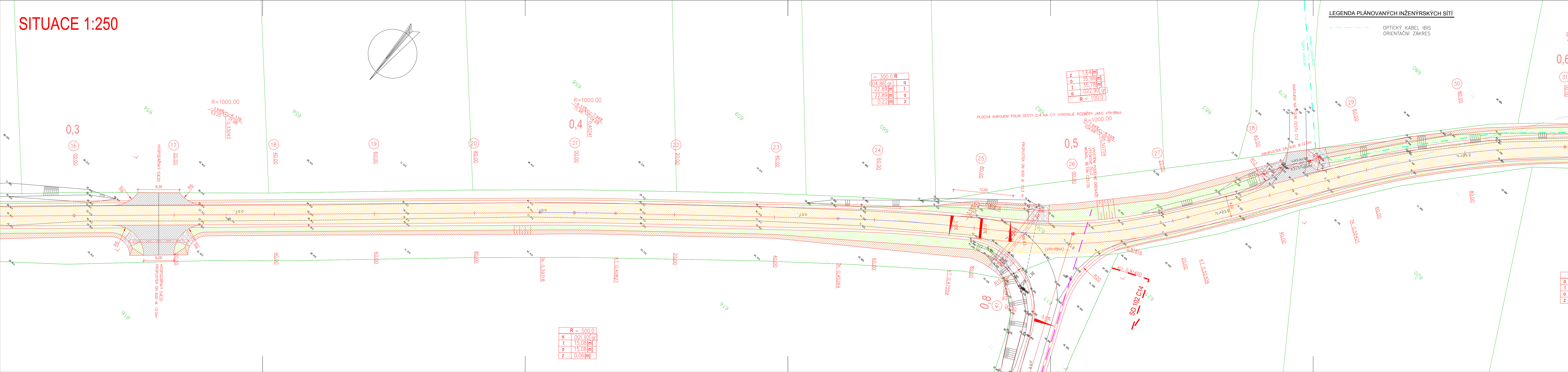








SITUACE 1:250



LEGENDA PLÁNOVANÝCH INŽENÝRSKÝCH SÍTÍ

— ~ — ~ — OPTICKÝ KABEL IB
ORIENTAČNÍ ZÁKRES

LEGENDA POVRCHI


	POLNÍ CESTA – ŽIVIČNÝ KRYT
	POLNÍ CESTA – NEZPEVNĚNÝ KRYT
	SJEZDY – NEZPEVNĚNÝ KRYT
	ZÁŘEZ
	NÁSP
	LOMOVÝ KÁMEN DO BETONU

LEGENDA ČAF

-  NOVÝ STAV
-  STÁVAJÍCÍ STAV
-  125 HRANICE POZEMKŮ DLE KN
-  SLUČKY
-  HRANICE KATASTRÁLNÍHO ÚZEMÍ
-  PODÉLNÁ DRENÁŽ
-  STROM STÁVAJÍCÍ

VÝŠKOVÝ SYSTÉM Bpv
SOUŘADNICOVÝ SYSTÉM JTSK
Podzemní vedení jsou zakreslena informativně.
Před zahájením stavebních prací je nutno požádat o podrobné vytyčení!

SO 101

Kreslí:	ING. J. JEŽEK				
Zpracoval:	ING. J. JEŽEK				
Zodp. projektant:	ING. J. JEŽEK				
Hlavní projektant:	ING. B. ŠEJBAL				
Technická kontrola:	ING. Z. NEUDERT				
Kraj:	PARDUBICKÝ	Okres: ÚSTÍ NAD ORLICÍ	Obec: ŠEDIVEC		
Investor: STATNÍ POZEMKOVÝ ÚŘAD, POBOČKA ÚSTÍ NAD ORLICÍ				Stupen:	DSP
Akte:	POLNÍ CESTY C11, C14 A C12 V K.Ú. ŠEDIVEC			Zak. č.:	4283 – 17 – 3
				Arch. č.:	3611
				Datum:	10/2017
Objekt:	SO 101 C11			Formát:	7 A4
Obsh:	SITUACE - DÍL 2.			MAPÍtko:	Číslo příl. výkresu:
				Kóty:	1:250 C 1.2.2